

Dichiarazione protocollo n. AQ0355543 del 01/12/2009

Planimetria di u.i.u. in Comune di Pescasseroli

VIA COLLI DELL'ORO

civ.

**Agenzia del Territorio  
CATASTO FABBRICATI  
Ufficio Provinciale di  
L'Aquila**

Identificativi Catastali:

Sezione:

Foglio: 22

Particella: 1869

Subalterno: 0

Compilata da:  
GRASSI EMILIANO

Iscritto all'albo:  
Architetti

Prov. L'Aquila

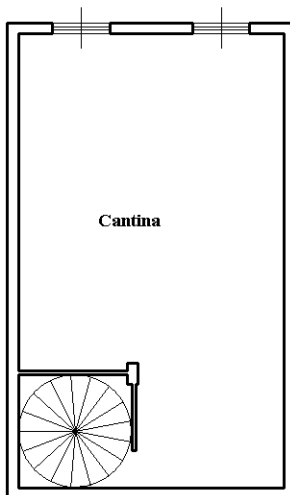
N. 560

Scheda n. 1

Scala 1:200

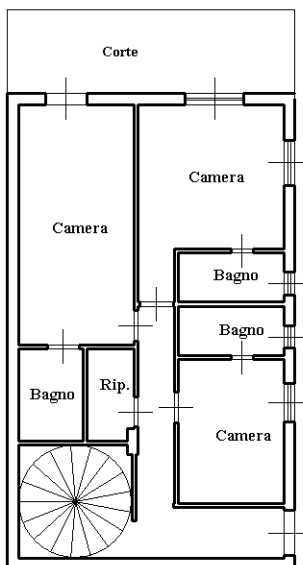
**PIANO INTERRATO**

H = 2.20



**PIANO TERRA**

H = 3.50



Ultima planimetria in atti



Catasto dei Fabbricati - Situazione al 31/05/2021 - Comune di PESCASSEROLI (G484) - < Foglio: 22 - Particella: 1869 - Subalterno: 0 >  
VIA COLLI DELL'ORO SNC piano: S1-T-1-2;

Dichiarazione protocollo n. AQ0355543 del 01/12/2009

Planimetria di u.i.u. in Comune di Pescasseroli

VIA COLLI DELL'ORO

civ.

**Agenzia del Territorio  
CATASTO FABBRICATI  
Ufficio Provinciale di  
L'Aquila**

Identificativi Catastali:

Sezione:

Foglio: 22

Particella: 1869

Subalterno: 0

Compilata da:  
GRASSI EMILIANO

Iscritto all'albo:  
Architetti

Prov. L'Aquila

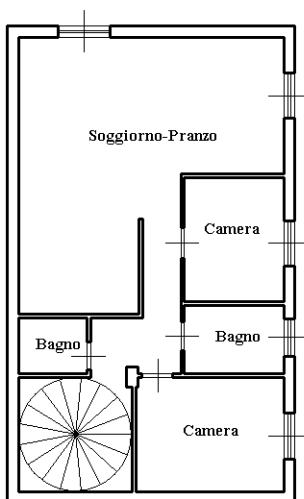
N. 560

Scheda n. 2

Scala 1:200

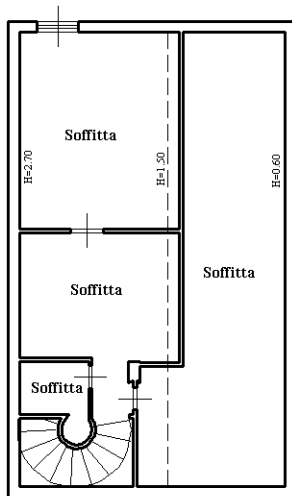
**PIANO PRIMO**

H = 2.60



**PIANO SECONDO SOTTOTETTO**

H = 2.10



Ultima planimetria in atti

