

MODULARIO  
F. rig. rend. 497



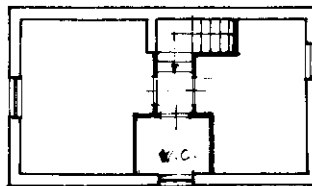
MINISTERO DELLE FINANZE  
DIREZIONE GENERALE DEL CATASTO E DEI SS.TT.EE.

**CATASTO EDILIZIO URBANO** (RDL 13-4-1939, n. 652)

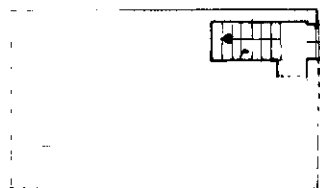
MOD. **BN** (CEU)

LIRE  
**500**

Planimetria di u.i.u. in Comune di PESCASSEROLI via TRIESTE civ. ....



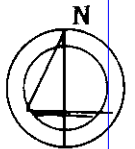
Piano Primo  
H = 2,90 mt.




Piano Terra

Via Trieste

ORIENTAMENTO



SCALA DI 1:



Dichiarazione di N.C.   
Denuncia di variazione

Compilata dal Geometra  
(Titolo, cognome e nome)  
GRASSI NICOLA

RISERVATO ALL'UFFICIO

Ultima planimetria in atti  
Identificativi catastali

Iscritto all'albo de i Geometri

Data presentazione: 18/08/1993 - Data: 15/10/2021 - n. T158039 - Richiedente: DLSDLF88B09C034B  
Totale schede: 926 - Formato di acquisizione: A4(210x297) - Formato stampa richiesta: A4(210x297)

della provincia di L. Aquila  
data ..... Firma [Signature]

Catasto del Fabbricati - Situazione al 15/10/2021 - Comune di PESCASSEROLI (G484) - < Foglio: 22 - Particella: 926 - Subalterno: 10 >  
VIA TRIESTE piano: T-1;