

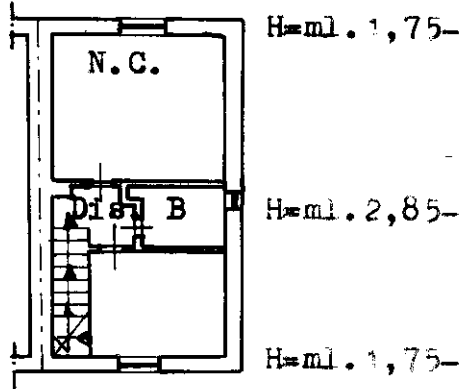


MINISTERO DELLE FINANZE
DIPARTIMENTO DEL TERRITORIO
CATASTO EDILIZIO URBANO (RDL 13-4-1939 n. 652)

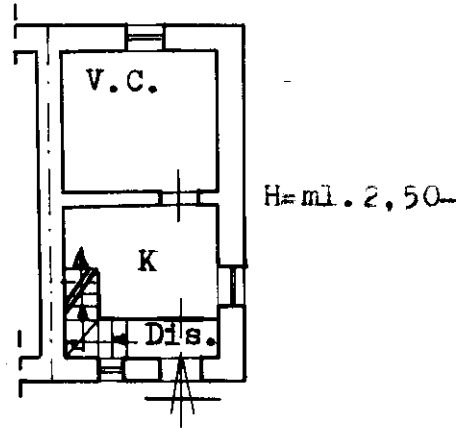
LIBRE
500

Planimetria di ... in Comune di **Pescasseroli** via **Gorizia**

CIV. 20

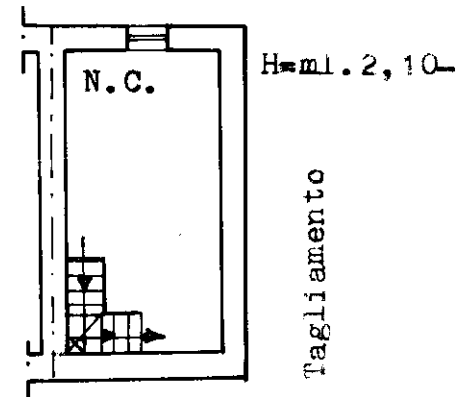


P. 1°



P. T.

-Via Rovereto-



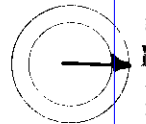
P. S. 1 - (Interrato) -

-Via Gorizia-

Ditta:
Aratari Lucio

Via Tagliamento

ORIENTAMENTO



SCALA DI

Dichiarazione di N.C.
Ultima planimetria in attuazione

Compilata dal **Geometra**
D'Addario Pasquale

RISERVATO ALL'UFFICIO

EC 9186

Data presentazione: 06/11/1997 - Data: 28/05/2024 - n. T52901 - Richiedente: DPRNNN70B24G484G

Totale schede: 1 - Formato di acquisizione: A4 (210x297) - Formato stampa richiesto: A4 (210x297)

data 14.10.97 Firma **Geom. D'Addario Pasquale**

Catasto del Fabbricato - Situazione al 28/05/2024 - Comune di PESCASSEROLI(G484) - < Foglio 22 - Particella 836 - Subaltermo 1 >
VIA GORIZIA n. 20 Piano S1-T-1